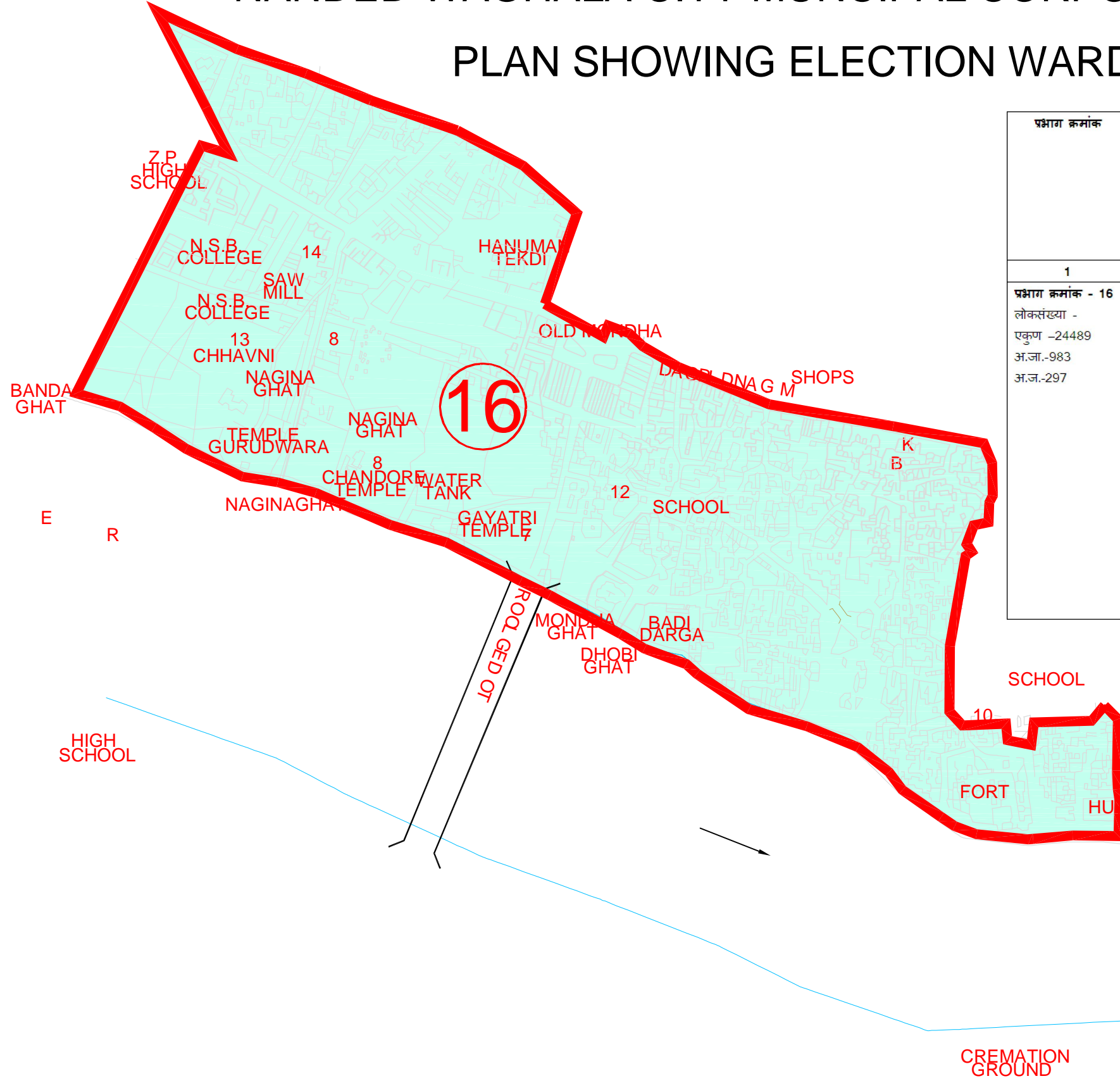
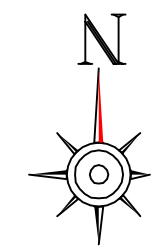
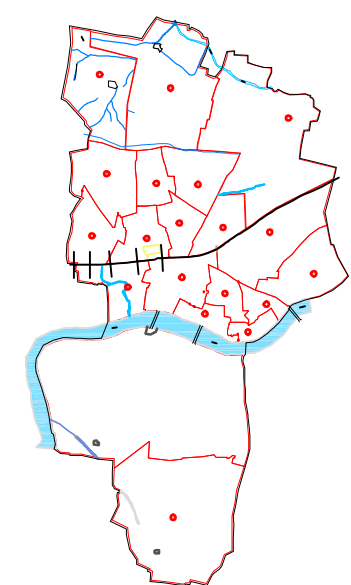


# NANDED WAGHALA CITY MUNICIPAL CORPORATION, NANDED

## PLAN SHOWING ELECTION WARDS. 2017



प्रभाग क्रमांक	प्रभागाचे नांव असल्यास	प्रभागाची व्याप्ती (प्रभागातील थोडक्यात महत्वाची परिसर/नगरे टिकाणे/ इ. नमूद करावीत)	प्रभागाच्या सिमा	आरक्षणाची स्थिती किती जागा कोणत्या प्रवर्गासाठी जसे अनु.जाती/ अनु.जमाती/ नागरीकांच्या मागासप्रवर्गासाठी या स्त्रियांसाठी (अनु.जाती /नागरिकांचा मागासवर्ग स्त्रियांसाठी धरून)
1	2	3	4	5
प्रभाग क्रमांक - 16 लोकसंख्या - एकुण -24489 अ.जा.-983 अ.ज.-297	गाडीपूरा	अरबगल्ली भाग, किल्ला परिसर,होळी,नावघाट भाग, आयना महल टेकडी, गौतमनगर, फत्तेबुरुज भाग, बडीदरगा, गाडीपूरा, जुनामोंडा, हनुमान टेकडी, नगिनाघाट, छावनी, एनएसबी कॉलेज परिसर, पुंडलिकवाडी चिखलवाडी, फॉरेस्ट ऑफिस परिसर इ.	<b>उत्तर</b> - गांधी पुतळा ते चिखलवाडी रस्त्याने गुरुद्वारा गेट क्र.१ वरील हनुमान मंदिर ते पुर्वेकडे न्यु वेकटेश किराना ते दक्षिणेकडे राठोड वॉच सेंटर ते पुर्वे कडे जुना मोंडा टॉवर ते पुर्वेकडे एम.जी.रोडने बकीचौक पर्यंत. <b>पूर्व</b> -बरकी चौक मधील एम.के पान शॉप ते दक्षिणेकडे सराफा मस्जिद ते पश्चिमेकडे काशिनाथ पाटील संकूल ते दक्षिणेकडे किल्ला रस्त्याने नरसिंग हरी लंकवाले (यादव) यांचे घर ते पुर्वे कडे किल्ला समोरील रस्त्याने रफत अन्सारी याचे घरासमोरील कब्रस्तान ते कब्रस्तानच्या उत्तरेकडील रस्त्याने पुर्वे कडे हबीब बावजीर यांचे घर ते कामठेकर यांचे घर ते हंसा निवास ते उत्तरेकडे मेघावाले यांचे घर ते दक्षिणेकडे सराय मस्जिद ते गोदावरीनदी पर्यंत. <b>दक्षिण</b> - गोदावरी नदी <b>पश्चिम</b> - गोदावरी नदी ते उत्तरेकडे पुंडलिकवाडीचा उत्तर पश्चिम कोपरा ते पुर्वेकडे महाविर चौक ते पश्चिमेकडे (सयदसादात दर्गा रोडने) गांधी पुतळा पर्यंत.	16-अ-नामाप्र 16-ब -सर्वसाधारण महीला 16-क-सर्वसाधारण महिला 16-ड-सर्वसाधारण



INDEX	
MUNCIPAL BOUNDRY	— — — — —
ELECTION WARD BOUNDRY	█
ELECTION WARD NUMBER	1, 2, 3 - - - - -