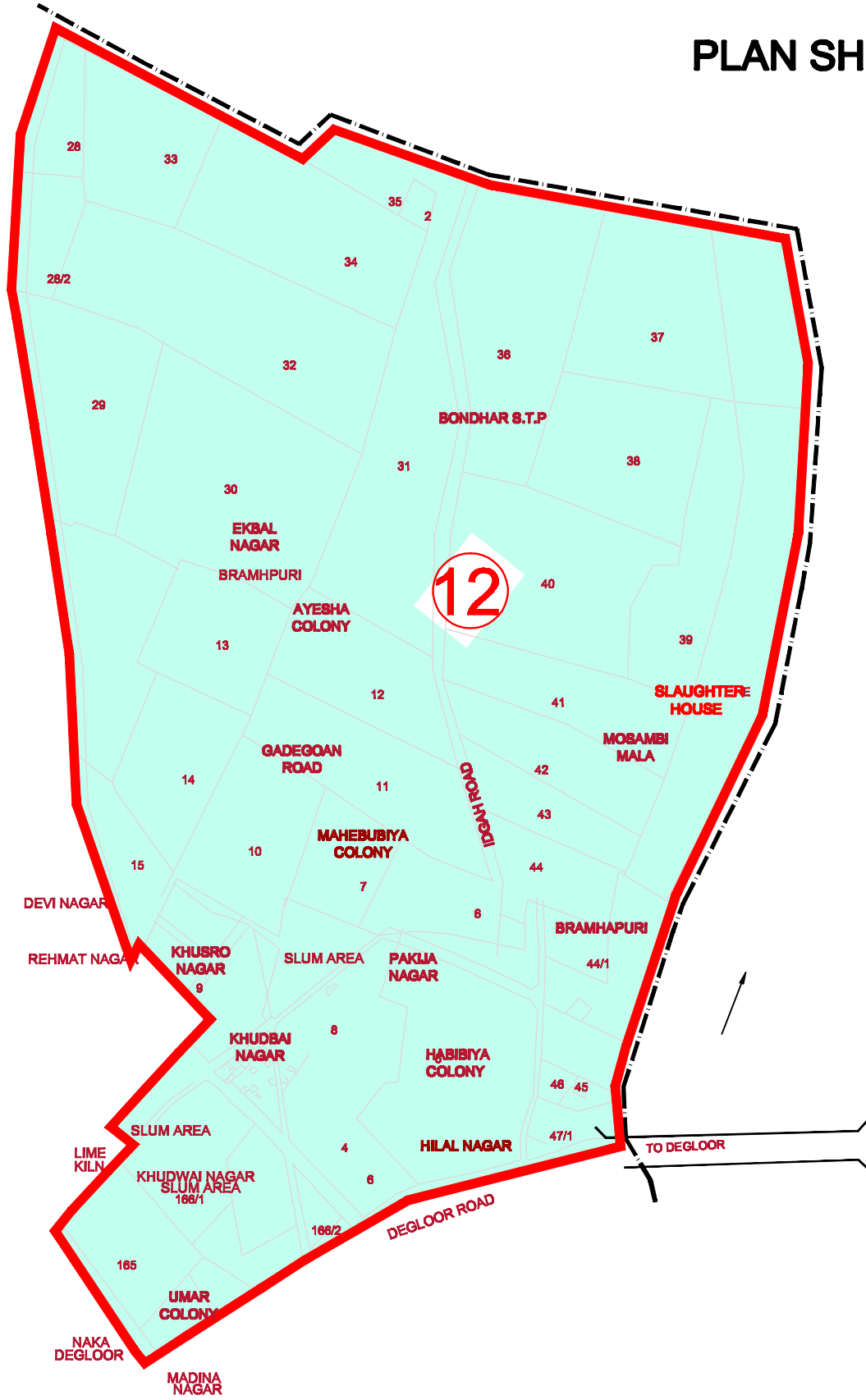
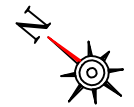
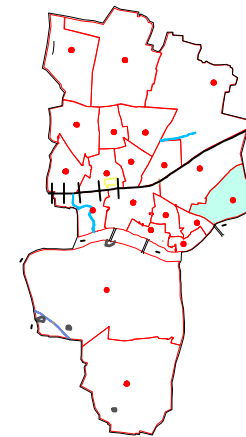


NANDED WAGHALA CITY MUNICIPAL CORPORATION, NANDED
PLAN SHOWING ELECTION WARDS. 2017



प्रभाग क्रमांक	प्रभागाचे नांव असल्यास	प्रभागाची व्याप्ती (प्रभागातील थोडक्यात महत्वाची ठिकाणे/ परिसर / नगरे इ. नमूद करावीत)	प्रभागाच्या सिमा	आरक्षणाची स्थिती किती जागा कोणत्या प्रवर्गासाठी जसे अनु.जाती/ अनु.जमाती/ नागरीकांच्या मागासप्रवर्गासाठी या स्त्रियांसाठी (अनु.जाती /अनु.जमाती /नागरिकांचा मागासवर्ग स्त्रियांसाठी धरून)
1	2	3	4	5
प्रभाग क्रमांक - 12 लोकसंख्या - एकुण -29348 अ.जा.-04 अ.ज.-51	उमर कॉलनी	तुराबनगर, उमरकॉलनी, बागवान कॉलनीचा भाग, खुसरोनगरचा भाग हबीबीया कॉलनी, इकबालनगर, हमीदीया कॉलनी टायरबोर्ड रोड, हिलालनगर, पाकीजानगर, ईदगाह परिसर, मोसंबीचा मळा, बोंडार STP जुना रोड, बोंडार STP पाण्याची टाकी, फातेमा ऊर्दू स्कुल परिसर लिमरा कॉलनी, महेबुबीया कॉलनी, इनामदार प्लॉटिंग	उत्तर -देगलुर नाका ते माल टेकडी (रस्ता क्र.९) रस्त्याने खुबा मस्जिद ते पुर्वेकडे बशीरखान मच्छीवाले यांचे घर ते पुर्वेकडे सयद जावीद किराणा दुकान ते उत्तरेकडे चुना भटटी रोड कॉर्नर सयद चाँद पाशा यांचे घर ते पुर्वेकडे सयद सलीम भ्रेंसवाले यांचे घर ते उत्तरेकडे खालेद किराणा दुकान ते इनामदार यांचे मुजाहेद मेडीकल स्टोअर ते गाडेगाव रस्त्याने मनपा हदद कोपरा. पुर्व - मनपा हदद गाडेगाव रोड पुर्व दक्षिण मनपा हदद ते दक्षिणेकडे पुर्व दक्षिण मनपा हदद दक्षिण- मनपा पुर्व दक्षिण हदद पश्चिमेकडे हददीने जुना पुल पर्यंत ते पश्चिमेकडे देगलुर नाका चौरस्ता उत्तर पश्चिम कोपरा युनिक झेरॉक्स सेंटर पर्यंत. पश्चिम- देगलुर नाका चौरस्ता उत्तर पश्चिम कोपरा युनिक झेरॉक्स सेंटर ते उत्तरेकडे मालटेकडी (रस्ता क्र.९) रस्त्याने खुबा मस्जिद पर्यंत.	12-अ --- नामाप्र 12-ब --- सर्वसाधारण महिला 12-क --- सर्वसाधारण महिला 12-ड --- सर्वसाधारण



INDEX

MUNICIPAL BOUNDRY	— — — — —
ELECTION WARD BOUNDRY	—————
ELECTION WARD NUMBER	1, 2, 3 ———